

# OBEC BÁNOVCE NAD ONDAVOU

Č.j. 2019/283 ÚR - OZN/PI

Bánovce nad Ondavou 21.8.2019

## O z n á m e n i e

o začatí územného konania podľa § 36 ods. 4 zákona č.50/1976 Zb. o územnom plánovaní a stavebnom poriadku /stavebný zákon/ v platnom znení, verejnou vyhláškou.

Na návrh **Obce Čečehov** bolo na **Obci Bánovce nad Ondavou** začaté dňa **20.8.2019** konanie o územnom rozhodnutí líniovej stavby: **Výstavba a rekonštrukcia chodníkov v obci Čečehov** umiestnenej na pozemkoch k.ú. **Čečehov** vo vlastníctve Obce Čečehov v priestore od rodinného domu č. 74 po č. 81 a č. 125 po č. 133 v intraviláne obce.

Uvedeným dňom bolo začaté územné konanie.

Na prerokovanie návrhu tunajší správny orgán **Obec Bánovce nad Ondavou** zastúpený **Ludmilou Ďurčákovou** starostkou obce ako príslušný stavebný úrad podľa § 117 zákona č.50/1976 Zb. o územnom plánovaní a stavebnom poriadku /stavebný zákon/ v platnom znení, zákona č.416/2001 Zz. o prechode niektorých pôsobnosti z orgánov štátnej správy na obce a zákona č. 369/1990 Zb. o obecnom zriadení, oznamuje začatie územného konania dotknutým orgánom štátnej správy a známym účastníkom konania.

Pretože pre územie, ktorého sa návrh týka, je spracovaná dokumentácia na podklade ktorej je možné návrh posúdiť, upúšťa od ústneho konania.

Účastníci konania môžu do podkladov rozhodnutia nahliadnuť na obecnom úrade Čečehov a svoje námietky a pripomienky uplatniť najneskoršie **do 7 dní** od doručenia oznámenia, pretože na neskoršie podané námietky sa neprihliadne.

Toto oznámenie má povahu verejnej vyhlášky podľa § 36 odst. 4 stavebného zákona. Toto oznámenie musí byť vyvesené po dobu 15 dní na úradnej tabuli v obci Čečehov. Posledný deň vyvesenia oznámenia je aj dňom jeho doručenia.

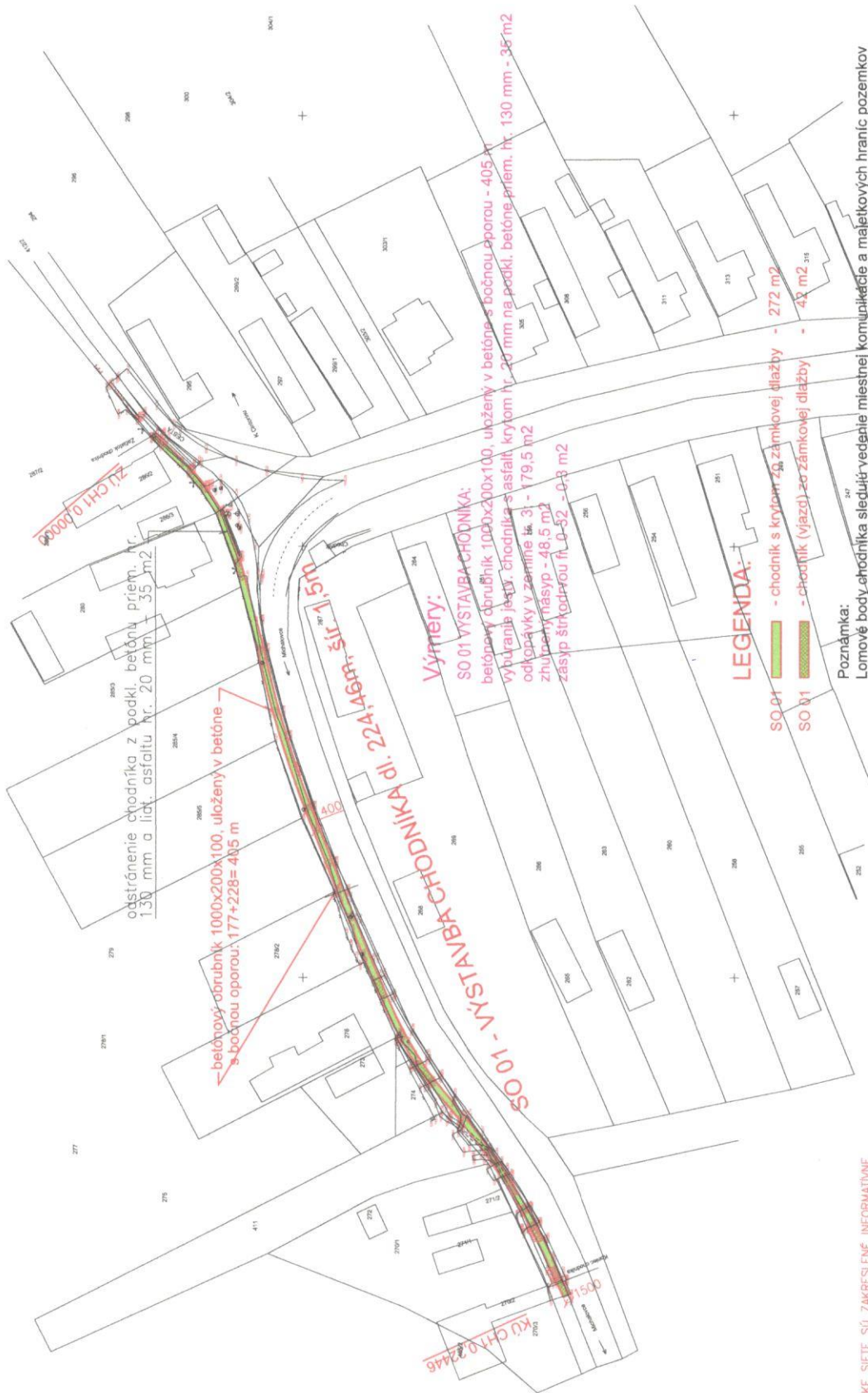
**Ludmila Ďurčáková**  
starostka obce

Na vedomie :

- Obec Čečehov, starosta obce
- Drahoslava Dankaninová, Petrovce nad Laborcom 84 Michalovce
- Okresný úrad odbor starostlivosti o ŽP Nám. Slobody 1 07101 Michalovce
- Okresný úrad, odbor CDaPK Nám. slobody 1 Michalovce
- OR PZ ODI Hollého 45, Michalovce
- Správa ciest KSK, stredisko Lastimírska 6 Michalovce
- VVS a.s. závod, Hviezdoslava 50 Michalovce
- SPP- distribúcia a.s. Mlynské nivy 44/b, 82511 Bratislava 26
- Slovak Telekom a.s. Bajkalská 28, 81762 Bratislava
- VSD distribúcia a.s. Mlynská 31 04291 Košice

Vyvesené dňa.....  
Pečiatka a podpis

Zvesené dňa.....  
Pečiatka a podpis



odstránenie chodníka z podkl. betónu priemer. 130 mm a liat. asfaltu hr. 20 mm - 35 m<sup>2</sup>

betónový obrubník 1000x200x100, uložený v betóne s bočnou oporou: 177+228=405 m

**Výmery:**

**SO 01 VÝSTAVBA CHODNÍKA:**  
betónový obrubník 1000x200x100, uložený v betóne s bočnou oporou - 405 m  
využitie javu, chodníka - asfalt krytom hr. 20 mm na podkl. betóne priemer. hr. 130 mm - 35 m<sup>2</sup>  
odkopávky v zemine š. 31 - 179,5 m<sup>2</sup>  
zhutnený násep - 48,5 m<sup>2</sup>  
zásyp štruktúrou fi. 0-52 - 0,8 m<sup>2</sup>

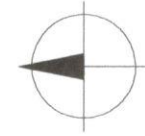
**LEGENDA:**

- SO 01 - chodník s krytom zo zámčkovej dlažby - 272 m<sup>2</sup>
- SO 01 - chodník (výjazd) zo zámčkovej dlažby - 42 m<sup>2</sup>

**Poznámka:**  
Lomové body chodníka sledujú vedenie miestnej komunikácie a majetkových hraníc pozemkov

**POZNÁMKA:**

- JESTVUJÚCE INŽINIERSKÉ SIETE SÚ ZAKRESLENÉ INFORMATÍVNE
- PRED ZAČATÍM STAVEBNÝCH PRÁČ JE NUTNÉ VYTIŤ VŠETKY JESTVUJÚCE VEDENIA A SIETE ZA ÚČASTI ICH MAJITEĽOV
- POČAS VÝSTAVBY JE NUTNÉ DODRŽIŤ VŠETKY BEZPEČNOSTNÉ PREDPISY, KTORÉ SA NA TENTO DRUH VÝSTAVBY VZŤAHLI Z VYHLÁŠKY č.374/90Zb. - VYHLÁŠKA SLOVENSKEHO ÚRADU BEZPEČNOSTI PRÁCE A SLOVENSKEHO BANĽSKÉHO ÚRADU O BEZPEČNOSTI PRÁCE A TECHNICKÝCH ZARIADENÍ PRI STAVEBNÝCH PRÁČACH
- POČAS VÝSTAVBY JE NUTNÉ DODRŽIŤ ZÁKON č.330/96Zb. O BEZPEČNOSTI A OCHRANE ZDRAVIA PRI PRÁCI, A NARIADENIE VLÁDY č.510/2001Zb. O MINIMÁLNYCH BEZPEČNOSTNÝCH A ZDRAVOTNÝCH POŽIADAVKÁCH NA STAVENSKO
- POČAS VÝSTAVBY JE NUTNÉ DODRŽIŤ VŠETKY OCHRANNÉ PÁSMA JESTVUJÚCICH AKO AJ NOVO-BUDOVANÝCH SIETI PODLA PLATNÝCH STN A POKYTOV ICH MAJITEĽOV



VYPRACOVAL:	PROJEKTANT:	Diankaninová Drahošlava Petrove nadvlak. 84, 07101 Mláčava
J. KAMENSKÝ	D. DANKANINOVÁ	
INVESTOR:	Obec Čečehov, Obecný úrad Čečehov 74, 07211 Čečehov	
STAVBA:	Výstavba a rekonštrukcia chodníkov v obci Čečehov	
OBJEKT:	SO 01 VÝSTAVBA CHODNÍKA	
OBŠAH:	SITUÁCIA . 1	
	Mierka:	1 : 1000
	Číslo výkr.	2
	Formát:	2 x A4
	Dátum:	8/2019
	Účel:	Projekt pre st. povolenie
	Časť:	

**Výmery:**

**SO 02 REKONŠTRUKCIA CHODNÍKA:**

betónový obrubník 1000x200x100, uložený v betóne s bočnou oporou - 261 m  
 odstránenie chodníka z podk. betónu priem. hr. 130 mm a liat. asfaltu hr. 20 mm - 260 m<sup>2</sup>  
 odkopávky v zemine tr. 3: - 172,13 m<sup>3</sup>  
 zhutnený násyp - 0,87 m<sup>3</sup>  
 zásep štrkdrvou fr. 0-32 - 1,2 m<sup>3</sup>

betónový obrubník 1000x200x100, uložený v betóne  
 s bočnou oporou: 40+189+32 = 261 m

**SO 02 - REKONŠTRUKCIA CHODNÍKA dl. 185,31m, šír. 1,5m**

odstránenie chodníka z podk. betónu priem. hr. 130 mm a liat. asfaltu hr. 20 mm - 260 m<sup>2</sup>

SO 03 - Spevnený plocha pred obecným úradom 108 m<sup>2</sup>  
 betónový obrubník 1000x200x100, uložený v betóne  
 s bočnou oporou 32 m

**LEGENDA:**

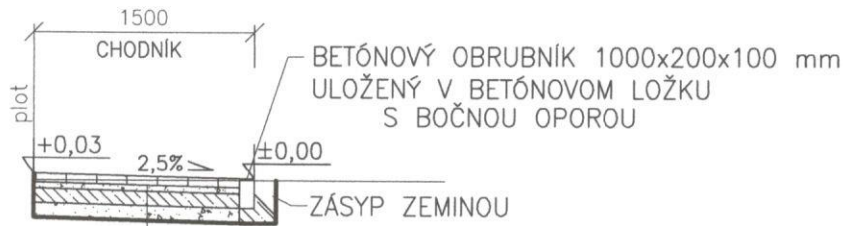
- SO 02 - chodník s krytom zo zámkovej dlažby - 262 m<sup>2</sup>
- SO 03 - chodník (vjazd) zo zámkovej dlažby - 60 m<sup>2</sup>
- SO 03 - spevni. plocha pred ObÚ zo zámkovej dlažby - 108 m<sup>2</sup>

**Poznámka:**  
 Lomová sady chodníka sledujú vedenie majiteľských hraníc pozemkov

VYPRACOVANÉ J. KAMENSKÝ	PROJEKTANT D. DANKANINOVÁ	Fórmát: 2 x A4
INVESTOR Obec Čechov, Obecný úrad Čechov 74, 07211 Čechov	Účel: Projekt pre st. povolenie	Dátum: 8/2019
STAVBA stavba a rekonštrukcia chodníkov v obci Čechov	Časť: SO 02 REKONŠTRUKCIA CHODNÍKA SO 03 VÝSTAVBA ODSTAVNEJ PLOCHY	Mierka: 1 : 1000
OBSAH: SITUÁCIA . 2		Číslo výkr. 3

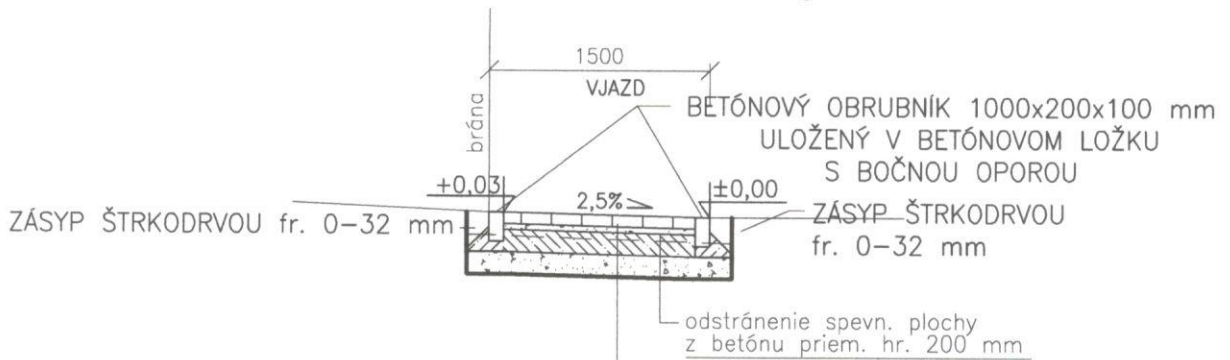


## rez chodníkom



(CH)	— ZÁMKOVÁ DLAŽBA	hr. 60 mm
	— UKLADACIA VRSTVA	
	— ZO ŠTRKODRVY fr. 4–8 mm	hr. 40 mm
	— PODKLADNÝ BETÓN C 16/20	hr.100 mm
	— PODKLAD ZO ŠTRKOPIESKU	hr.150 mm
	— ZHUTNENÁ PLÁŇ (100% PS resp. I =0,85)	
	SPOLU:	hr.350 mm

## rez chodníkom v mieste vjazdu



(VJ)	— ZÁMKOVÁ DLAŽBA	hr. 60 mm
	— UKLADACIA VRSTVA	
	— ZO ŠTRKODRVY fr. 4–8 mm	hr. 40 mm
	— PODKLADNÝ BETÓN C 16/20	hr.150 mm
	— PODKLAD ZO ŠTRKOPIESKU	hr.150 mm
	— ZHUTNENÁ PLÁŇ (100% PS resp. I =0,85)	
	SPOLU:	hr.400 mm

### LEGENDA:

- (CH) — KONŠTRUKCIA CHODNÍKA  
(VJ) — KONŠTRUKCIA VJAZDU

VYPRACOVAL : J. KAMENSKÝ	PROJEKTANT : D. DANKANINOVÁ	Dankaninová Drahoslava Petrovce nad/Lab. 84, 07101 Michalovce	
INVESTOR : Obec Čečehov, Obecný úrad Čečehov 74, 07211 Čečehov		Formát :	2 x A4
STAVBA : Výstavba a rekonštrukcia chodníkov v obci Čečehov		Dátum :	8 /2019
OBJEKT : SO 01 VÝSTAVBA CHODNÍKA SO 02 REKONŠTRUKCIA CHODNÍKA		Účel :	Projekt pre st. povolenie
OBSAH : VZOROVÉ PRIEČNE REZY		Časť :	
		Mierka :	Číslo výkr.
		1 : 50	4